

СОГЛАСОВАНО  
Заместитель главы МКУ  
администрация Советского района  
ИКМО г.Казани

УТВЕРЖДАЮ  
Заведующий  
МБДОУ «Детский сад № 143»  
Советского района г.Казани



  
\_\_\_\_\_ Д.С.Воробьев


\_\_\_\_\_ 2024г.



  
\_\_\_\_\_ А.Краснова/

\_\_\_\_\_ 2024г.

СОГЛАСОВАНО  
Начальник отделения  
пропаганды БДД отдела ГИБДД  
УМВД России г.Казани  
майор полиции



  
\_\_\_\_\_ А.М. Валиева

« \_\_\_\_\_ » 2024г.

**ПАСПОРТ**  
**дорожной безопасности**  
Муниципального бюджетного дошкольного  
образовательного учреждения  
«Детский сад № 143 комбинированного вида»  
Советского района г.Казани  
по адресу: г. Казань, ул. Мансура Хасанова, зд. 17А

Казань 2024г.

## Общие сведения

Полное наименование образовательного учреждения:

Муниципальное бюджетное дошкольное образовательное учреждение «Детский сад № 143 комбинированного вида» Советского района г.Казани

Юридический адрес: 420081, г. Казань, проспект Альберта Камалеева, дом 12а

Фактический адрес: 420075, г. Казань, улица Мансура Хасанова,, дом 17А

Руководитель образовательного учреждения:

Заведующий (руководитель) Краснова Елена Александровна 590-04-03

Старший воспитатель Шакирзянова Регина Мударисовна 590-04-18

Ответственные работники муниципального органа образования	ФИО	телефон
Ответственный от Госавтоинспекции	Гильмутдинов Л.К.	533-38-41
Ответственные работники за мероприятия по профилактике детского травматизма	Шакирзянова Р.М.	590-04-18
Руководитель или ответственный работник дорожно- эксплуатационной организации, осуществляющий содержание улично- дорожной сети (УДС)	Куликов А.Н.	295-77-05
Руководитель или ответственный работник дорожно- эксплуатационной организации, осуществляющей содержание технических средств организации дорожного движения (ТСОДД)	Калимуллин Р.Р.	562-44-09

Количество учащихся: 153 учащихся

Наличие уголка по БДД: зона ПДД в физкультурном зале

Наличие класса по БДД: нет

Наличие автогородка (площадки) по БДД: нет

Наличие автобуса в образовательном учреждении: нет

Время занятий в образовательном учреждении:

Понедельник – пятница

Основные группы: 7.30 – 18.00

Дежурная группа: 7.00 - 7.30 и 18.00 - 19.00

Телефоны оперативных служб:

СЛУЖБА	ГТС	Мобильные операторы
Противопожарная служба	01	101
Полиция	02	102
Скорая помощь	03	103
Детская поликлиника № 6	598-30-23	

Единый мобильный телефон всех оперативных служб: 112

## Содержание

План - схемы образовательного учреждения:

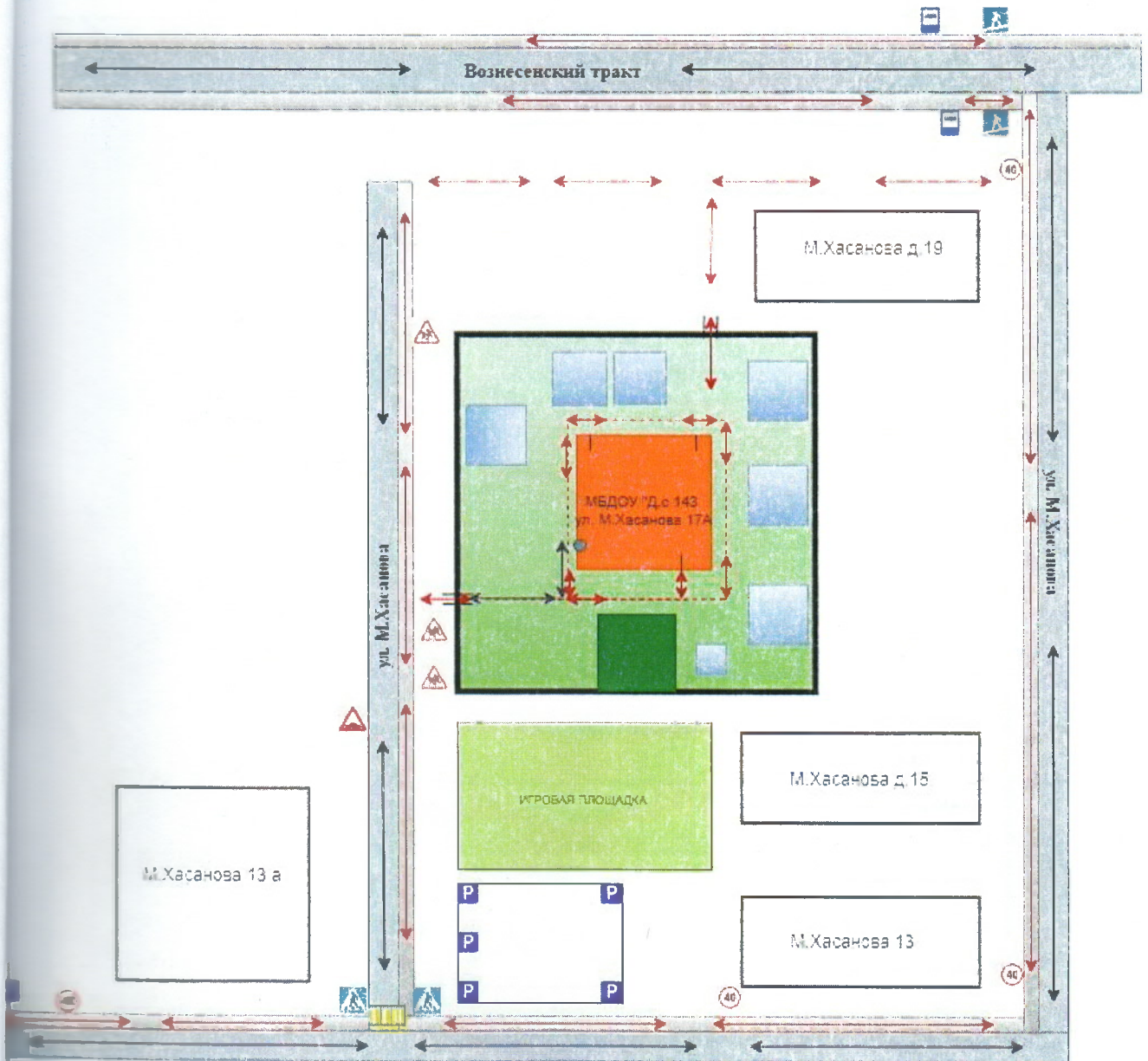
1. План - схема района расположения МБДОУ «Детский сад № 143», путей движения транспортных средств и детей (воспитанников).
2. Схема организации дорожного движения в непосредственной близости от образовательной организации с размещением соответствующих технических средств организации дорожного движения, маршрутов движения детей и расположения парковочных мест.
3. Пути движения транспортных средств к местам разгрузки/погрузки и рекомендуемые безопасные пути передвижения детей по территории образовательного учреждения
4. Схема безопасной посадки и высадки детей
5. Маршруты движения организованных групп детей от образовательного учреждения к стадиону, парку или спортивно- оздоровительному комплексу.

Положение

6. План -схема пути движения транспортных средств и детей (воспитанников)к местам разгрузки/разгрузки и при проведении дорожных ремонтно-строительных работ вблизи образовательного учреждения.

## План-схемы образовательного учреждения

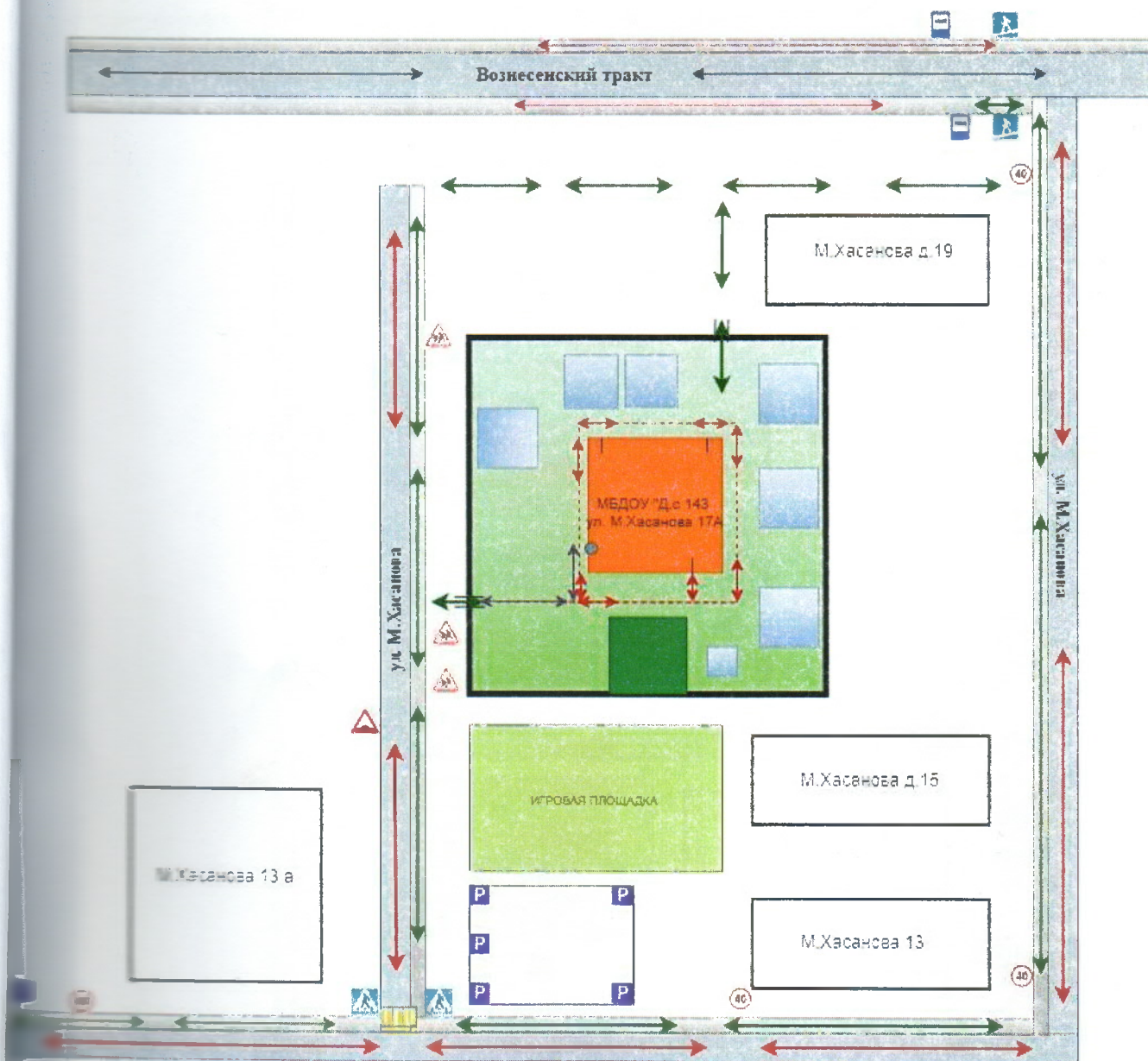
1. Район расположения образовательного учреждения, пути движения транспортных средств и детей (воспитанников).














- образовательное учреждение
- жилая застройка
- проезжая часть
- тротуар
- движение транспортных средств
- подземный пешеходный переход

- движение транспортных средств по территории образовательного учреждения
- движение детей (воспитанников) в (из) образовательного учреждения
- место разгрузки / погрузки
- место посадки и высадки группы детей на общественном транспорте

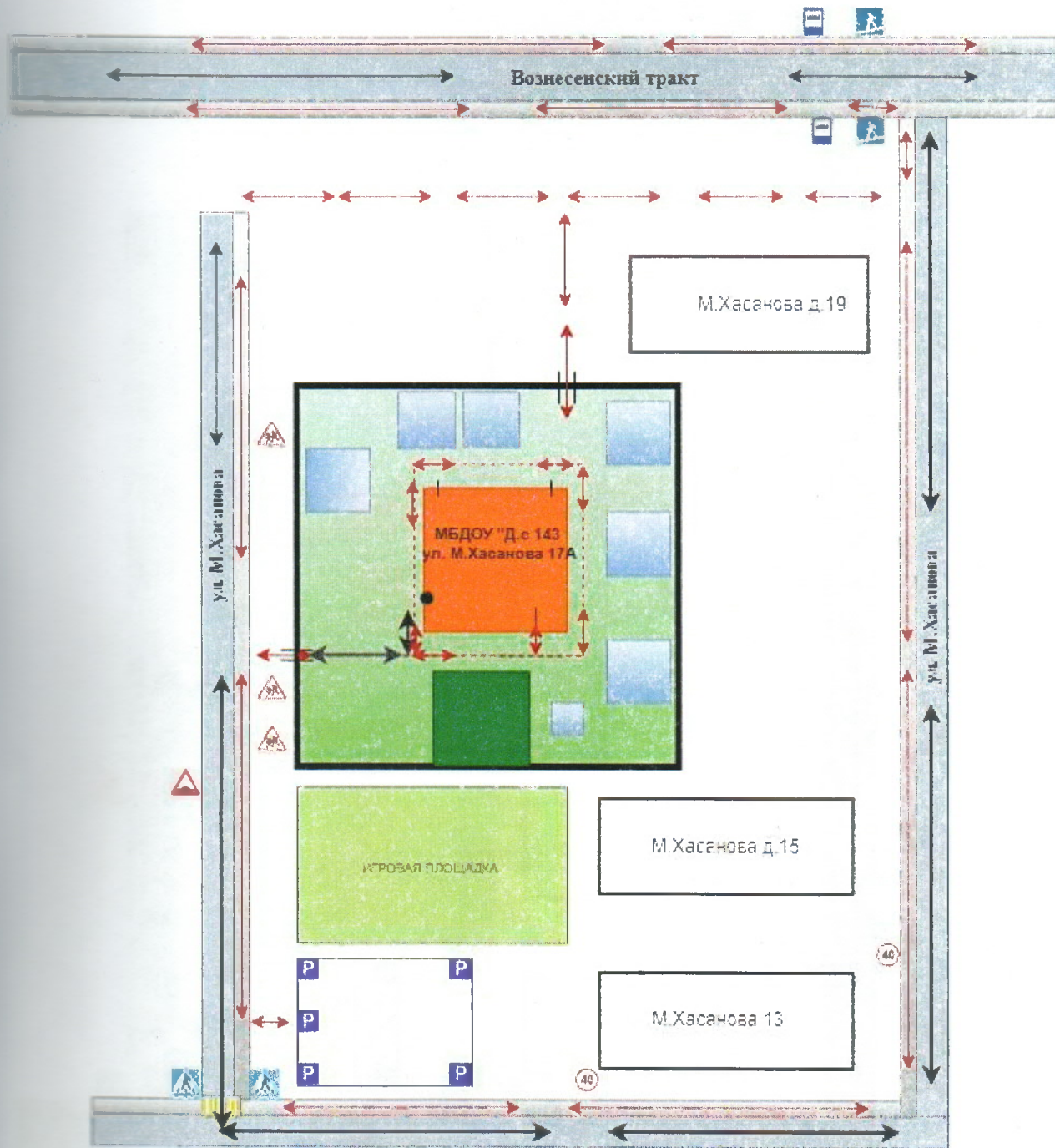
2. Схема организации дорожного движения в непосредственной близости от образовательной организации с размещением соответствующих технических средств организации дорожного движения, маршрутов движения детей и расположением парковочных мест.











-  - образовательное учреждение
-  - жилая застройка
-  - проезжая часть
-  - тротуар
-  - движение транспортных средств
-  - подземный пешеходный переход

-  - движение транспортных средств по территории образовательного учреждения
-  - движение детей (воспитанников) в (из) образовательного учреждения
-  - место разгрузки / погрузки
-  - место посадки и высадки группы детей на общественном транспорте
-  - парковка

3. Пути движения транспортных средств к местам разгрузки/погрузки и рекомендуемые безопасные пути передвижения детей по территории образовательного учреждения



- |   |                                 |   |   |
|---|---------------------------------|---|---|
|  | -образовательное учреждение     |  | - движение транспортных средств по террито<br>образовательного учреждения |
|  | - жилая застройка               |  | - движение детей (воспитанников) в (из)<br>образовательного учреждения    |
|  | - проезжая часть                |  | - место разгрузки / погрузки  |
|  | - тротуар                       |   |   |
|  | - движение транспортных средств |   |   |












#### 4. Схема безопасной посадки и высадки детей



- |   |                                 |   |   |
|---|---------------------------------|---|---|
|  | -образовательное учреждение     |  | - движение транспортных средств по территории образовательного учреждения |
|  | - жилая застройка               |  | - движение детей (воспитанников) в (из) образовательного учреждения       |
|  | - проезжая часть                |  | - место разгрузки / погрузки  |
|  | - тротуар                       |   |   |
|  | - движение транспортных средств |   |   |

5. Маршруты движения организованных групп детей от образовательного учреждения к стадиону, парку или спортивно- оздоровительному комплексу.

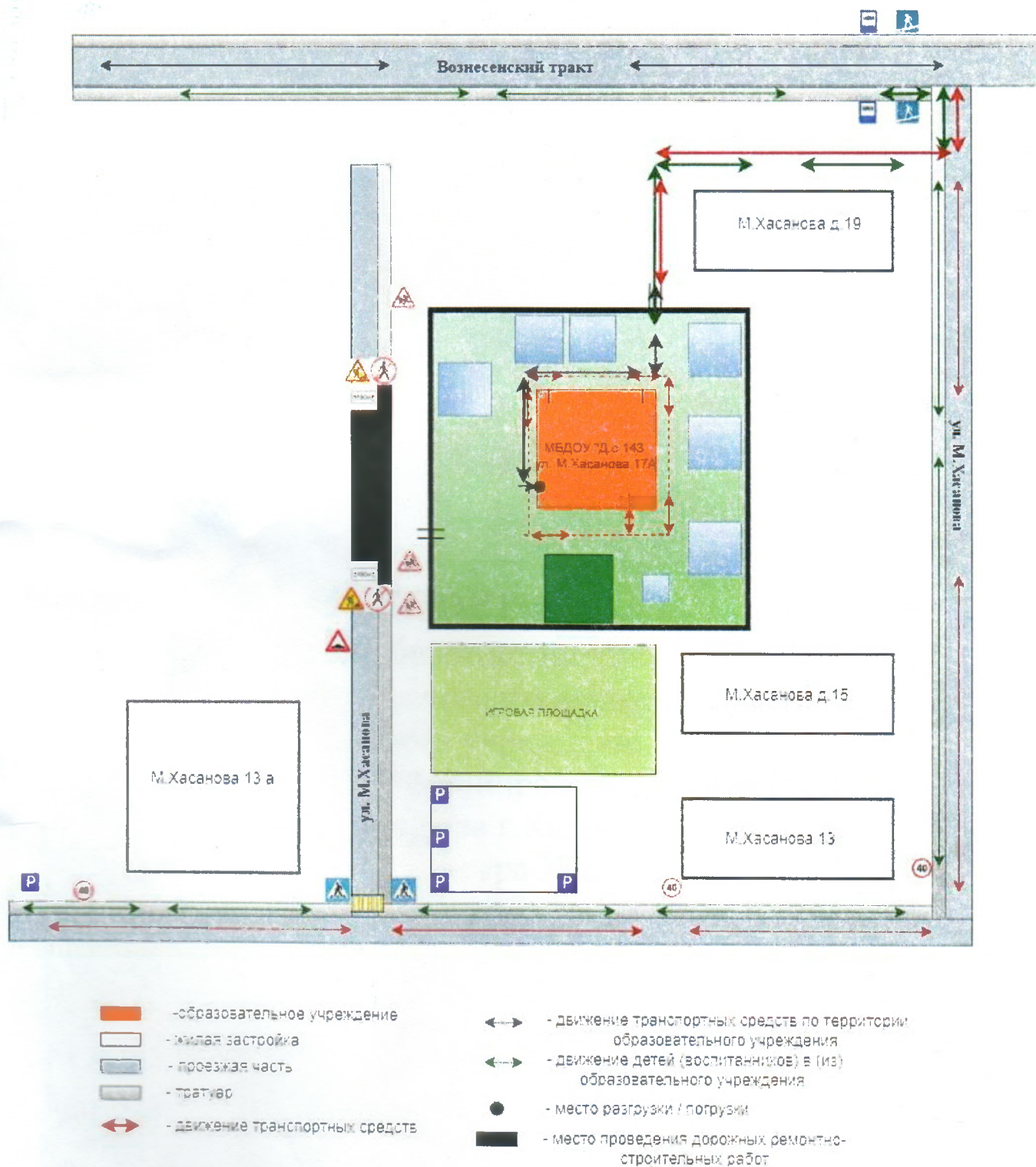


- |   |                                 |   |   |
|---|---------------------------------|---|---|
|  | - образовательное учреждение    |  | - движение транспортных средств по территории образовательного учреждения |
|  | - жилая застройка               |  | - движение детей (воспитанников) в (из) образовательного учреждения       |
|  | - проезжая часть                |  | - место разгрузки / погрузки  |
|  | - тротуар                       |  | - дорожные знаки  |
|  | - движение транспортных средств |  | - бассейн   |
|  | - пешеходный переход            |   |   |



## Положение

7. План -схема пути движения транспортных средств и детей (воспитанников) к местам разгрузки/разгрузки и при проведении дорожных ремонтно-строительных работ вблизи образовательного учреждения.



Stover, Robert  
Koe, R. E.  
Stover, R. E.  
Stover, R. E.

